

С К И Д А  
М 111000

УПРАВЛЕНИЕ № 11 558

ПЕРНИК - "КАРАМИНИЦА"

ОБЩИНА ПЕРНИК

УП И П "За производствени и  
складови дейности" в площ -  
2400<sup>00</sup> кв.м.

Водоснабдяване в канализация  
ООД "р. Перник

Водоснабдяване и канализация на с. ц. ц. м.

УП И П "За производствени и складови дейности" в площ - 2400<sup>00</sup> кв.м.

В ОБ. КАРАМАНИЦА И ОБ. ПЕРНИК

ЗАМ. П. ТЕЛ.: 111. КИ. БУ. ПЕРНИК

18.12.2016г.

ПРЗ утв. със заповед № 1062 / 04.07.2014 г.

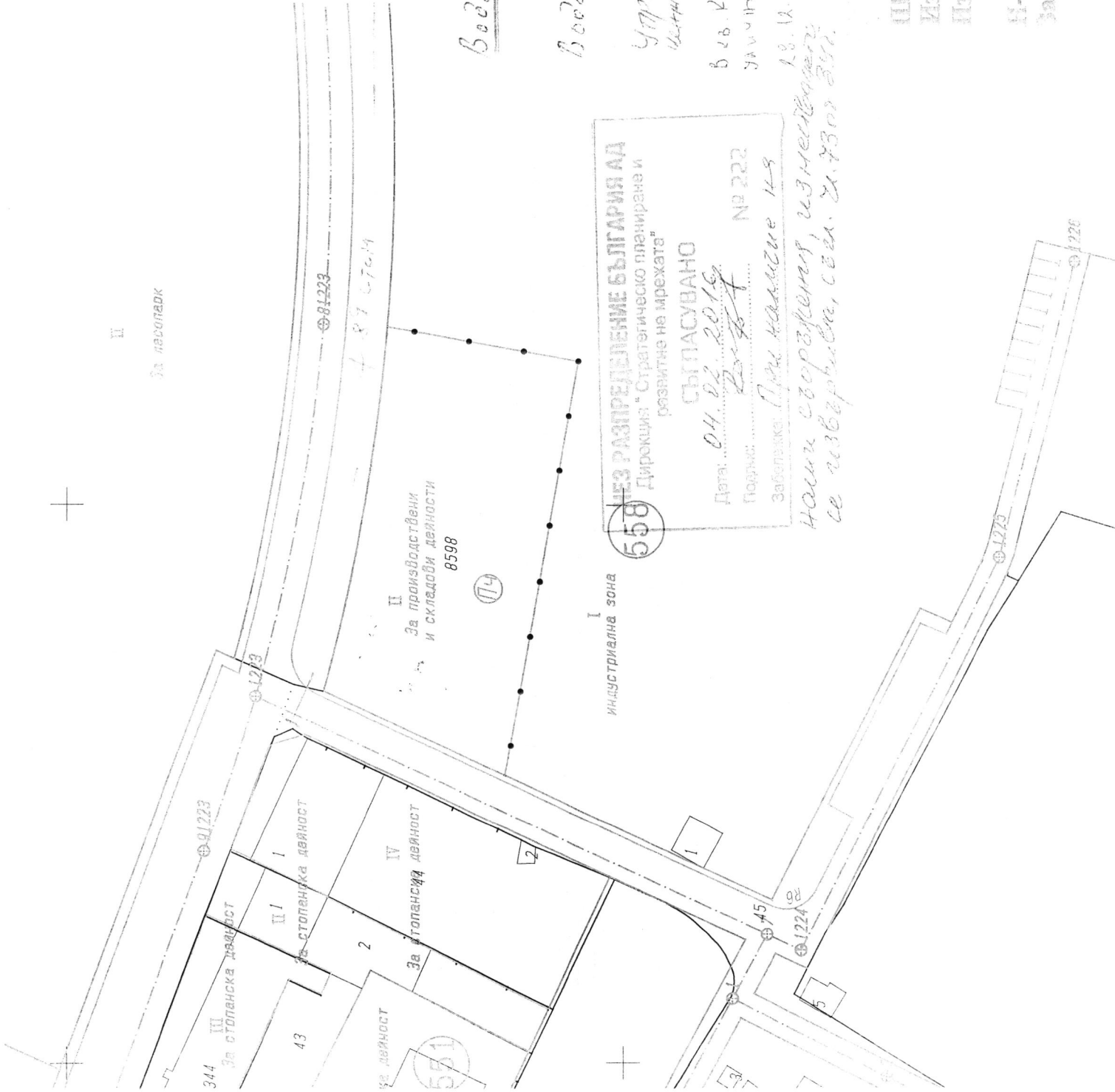
Изм. със заповед № 1062 / 04.07.2014 г.

Изготвил: Т. РАДЕВА / Дата: 18.12.2015 г.

Н-К ОТЕЛ "УТ" инж. Р. АНТОНОВ /  
ЗАМ. КМЕТНИКЪТ на Кареликес

II

За лавопад



**558** ЧЕЗ РАЗПРЕДЕЛЕНИЕ БЪЛГАРИЯ АД  
Дирекция "Стратегическо планиране и  
развитие на мрежата"

СЪПАСУВАНО

Дата: 04.07.2016  
Порядък: 2016  
Забележка: При наличие на  
Наличи свързани, изменените  
се извършват, с.м. 2.1302 351.

№ 222

551

1220



## СЛУЖБА ПО ГЕОДЕЗИЯ, КАРТОГРАФИЯ И КАДАСТЪР - ГР. ПЕРНИК

2300, ПОЩЕНСКА КУТИЯ 28, Ул. "ТЪРГОВСКА" №46, ет.4, 076/600163; 600162,  
pernik@cadastre.bg, БУЛСТАТ:130362903

### СКИЦА НА ПОЗЕМЛЕН ИМОТ № 15-519364-30.11.2015 г.

Поземлен имот с идентификатор **55871.725.25**

Гр. Перник, общ. Перник, обл. Перник

По кадастралната карта и кадастралните регистри, одобрени със **Заповед РД-18-91/13.10.2008 г.**  
**на ИЗПЪЛНИТЕЛЕН ДИРЕКТОР НА АГКК**

Последно изменение със заповед: **няма издадена заповед за изменение в КККР**

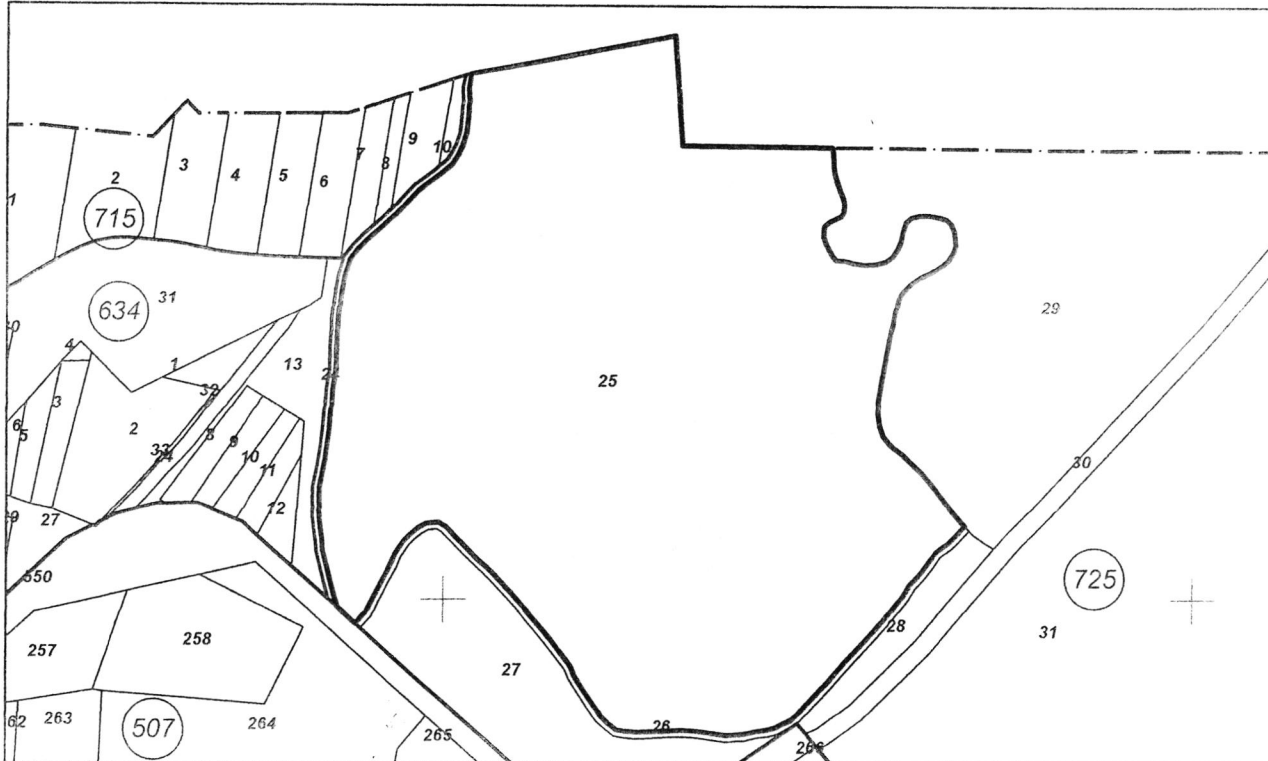
Адрес на поземления имот: **местност -----**

Площ: **83696 кв.м**

Трайно предназначение на територията: **Земеделска**

Начин на трайно ползване: **Депозит за битови отпадъци (сметище)**

Координатна система БГС2005



М 1:4000

Стар идентификатор: **няма**

Номер по предходен план: **207**

Съседни: **55871.507.550, 55871.725.26, 55871.725.29, 55871.725.24**

Собственици:

1. **000386751, ОБЩИНА ПЕРНИК**

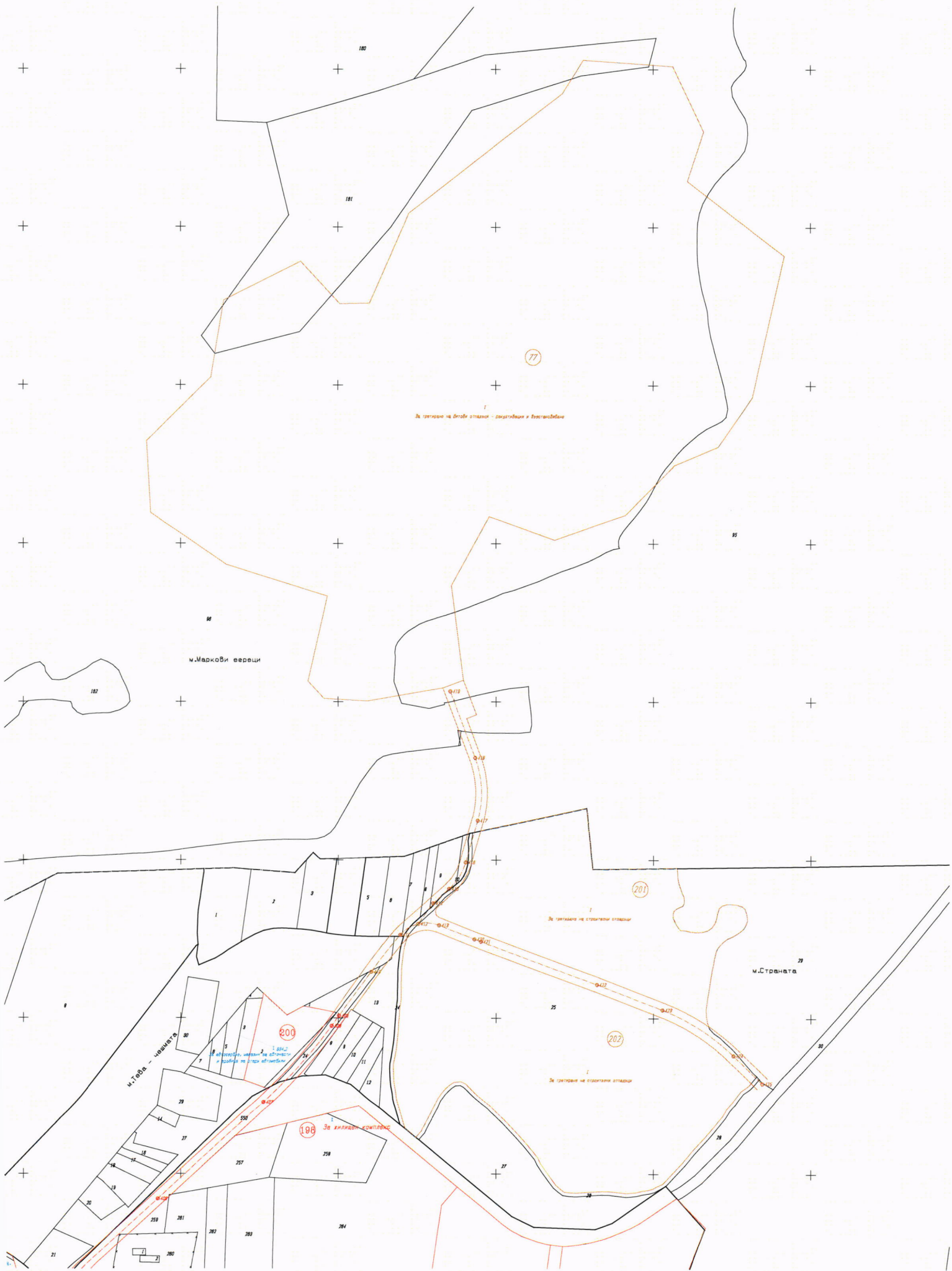
площ 83708 кв.м. от правото на собственост

Акт за общинска собственост № 50 том 3 рег. 717 от 27.02.2015г., издаден от Служба по вписванията гр.Перник

Скица № 15-519364-30.11.2015 г. издадена въз основа на документ с входящ № 01-346014-26.11.2015 г.



инж. М. Минцова



180

181

77

За третиране на битови отпадъци - разкритие и възстановяване

м.Маркови вярци

182

201

За третиране на стопански отпадъци

м.С.Граната

202

За третиране на стопански отпадъци

м.Терва - Чомакча

200

За третиране на битови отпадъци - разкритие и възстановяване

198

За износване на отпадъци

wgs84

No, B, L

1,42°37'15.2,23°04'00.2  
2,42°37'15.9,23°04'05.0  
3,42°37'14.1,23°04'05.2  
4,42°37'14.1,23°04'08.7  
5,42°37'09.4,23°04'10.1  
6,42°37'07.7,23°04'12.1  
7,42°37'04.3,23°04'08.0  
8,42°37'04.2,23°04'03.9  
9,42°37'07.5,23°03'59.8  
10,42°37'05.7,23°03'57.9  
11,42°37'08.0,23°03'56.9  
12,42°37'12.0,23°03'57.5  
13,42°37'13.6,23°03'59.8  
1,42°37'15.2,23°04'00.2  
2,42°37'15.9,23°04'05.0  
3,42°37'14.1,23°04'05.2  
4,42°37'14.1,23°04'08.7  
5,42°37'09.4,23°04'10.1  
6,42°37'07.7,23°04'12.1  
7,42°37'04.3,23°04'08.0  
8,42°37'04.2,23°04'03.9  
9,42°37'07.5,23°03'59.8  
10,42°37'05.7,23°03'57.9  
11,42°37'08.0,23°03'56.9  
12,42°37'12.0,23°03'57.5  
13,42°37'13.6,23°03'59.8

8520

1980  
1981  
1982  
1983  
1984  
1985  
1986  
1987  
1988  
1989  
1990  
1991  
1992  
1993  
1994  
1995  
1996  
1997  
1998  
1999  
2000  
2001  
2002  
2003  
2004  
2005  
2006  
2007  
2008  
2009  
2010  
2011  
2012  
2013  
2014  
2015  
2016  
2017  
2018  
2019  
2020  
2021  
2022  
2023  
2024  
2025

Начислено 41 501 м<sup>2</sup>